Liikennetiedot:
Hämeentie, KVL 4071
Raskaan liikenteen osuus 7 %
Nopeusrajoitus 60 / 80 km/h

= asuinrakennus
= muu rakennus

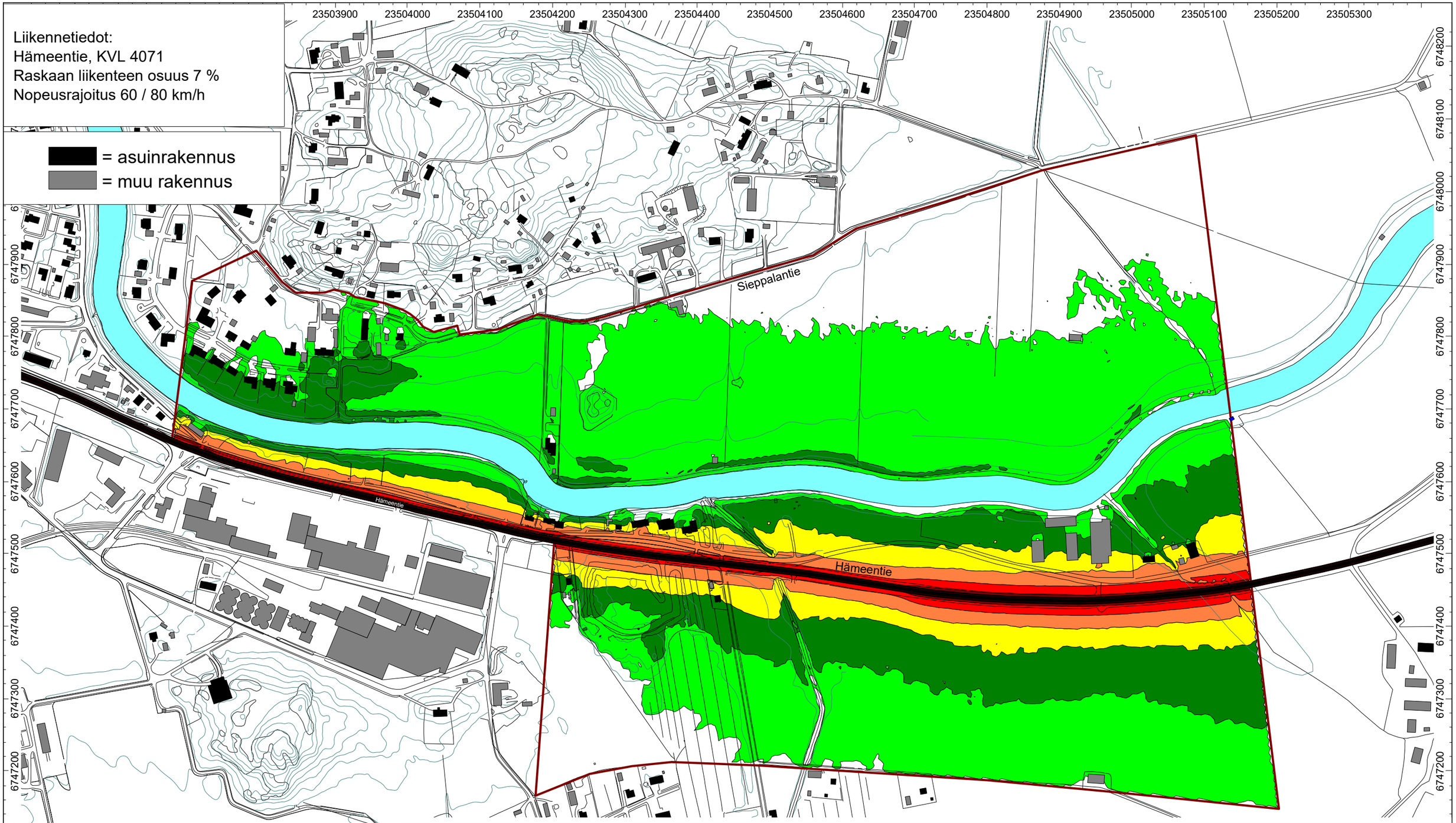

Liite 1A	ETRS-GK23 N2000	PR5220-Y02	Mittakaava 1:5000 (A3)	Laskentakorkeus 2 m maan pinnasta
	> 45 dB(A) > 50 dB(A) > 55 dB(A) > 60 dB(A) > 65 dB(A) > 70 dB(A)	**Liikennemeluselvitys.** **Hämeentien ympäristö, Loimaa.** **Nykyinen maankäyttö ja liikenne.** **Päiväajan keskiäänitaso LAeq7-22.**		
		25.3.2020	PROMETHOR	

Liikennetiedot:
Hämeentie, KVL 4071
Raskaan liikenteen osuus 7 %
Nopeusrajoitus 60 / 80 km/h

= asuinrakennus
= muu rakennus

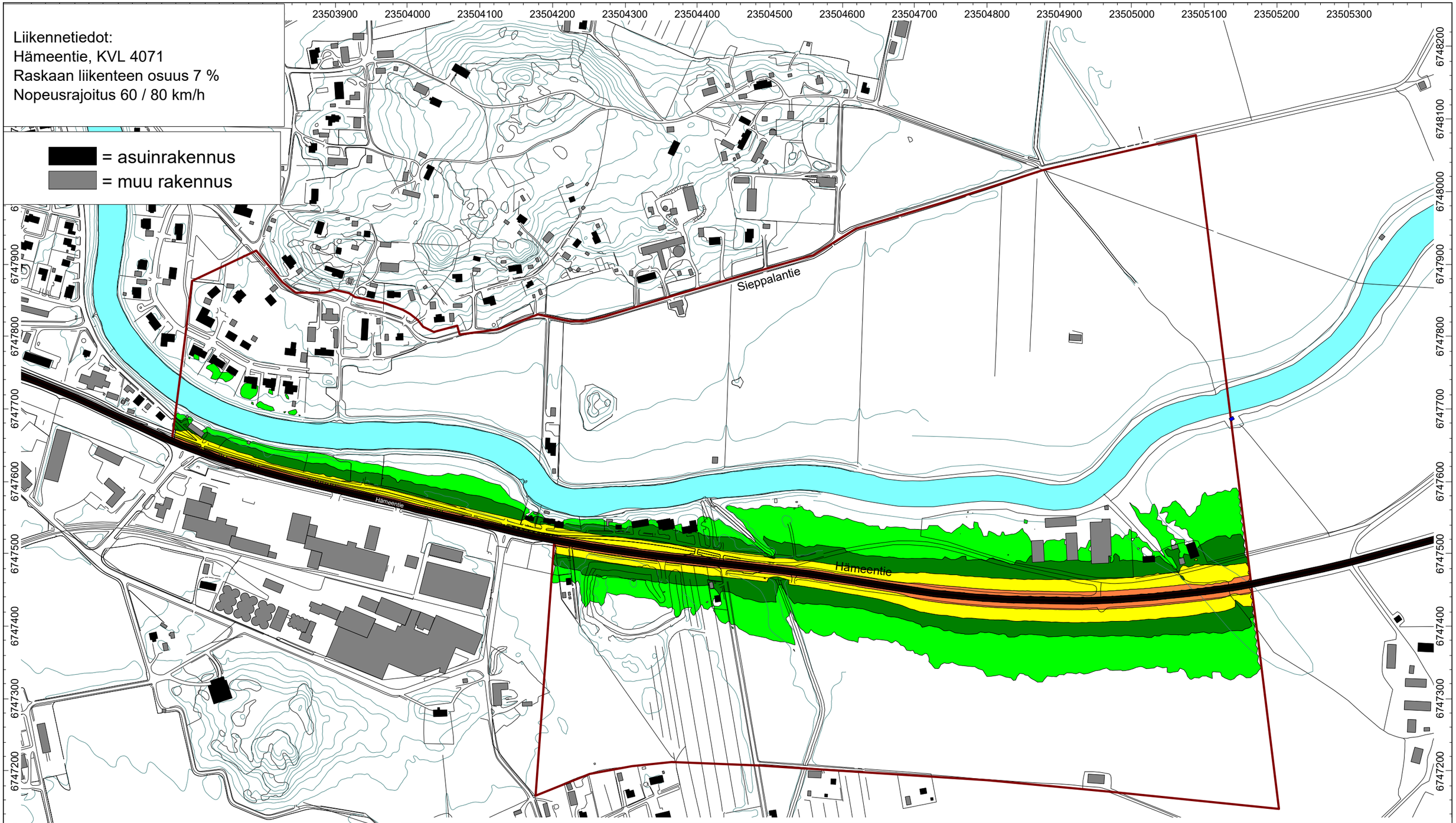

Liite 1B	ETRS-GK23 N2000	PR5220-Y02	Mittakaava 1:5000 (A3)	Laskentakorkeus 2 m maan pinnasta
	> 45 dB(A) > 50 dB(A) > 55 dB(A) > 60 dB(A) > 65 dB(A) > 70 dB(A)	**Liikennemeluselvitys.** **Hämeentien ympäristö, Loimaa.** **Nykyinen maankäyttö ja liikenne.** **Yöajan keskiäänitaso LAeq22-7.**		
		25.3.2020	PROMETHOR	

Liikennetiedot:
Hämeentie, KVL 5400
Raskaan liikenteen osuus 6 %
Nopeusrajoitus 60 / 80 km/h

= asuinrakennus
= muu rakennus

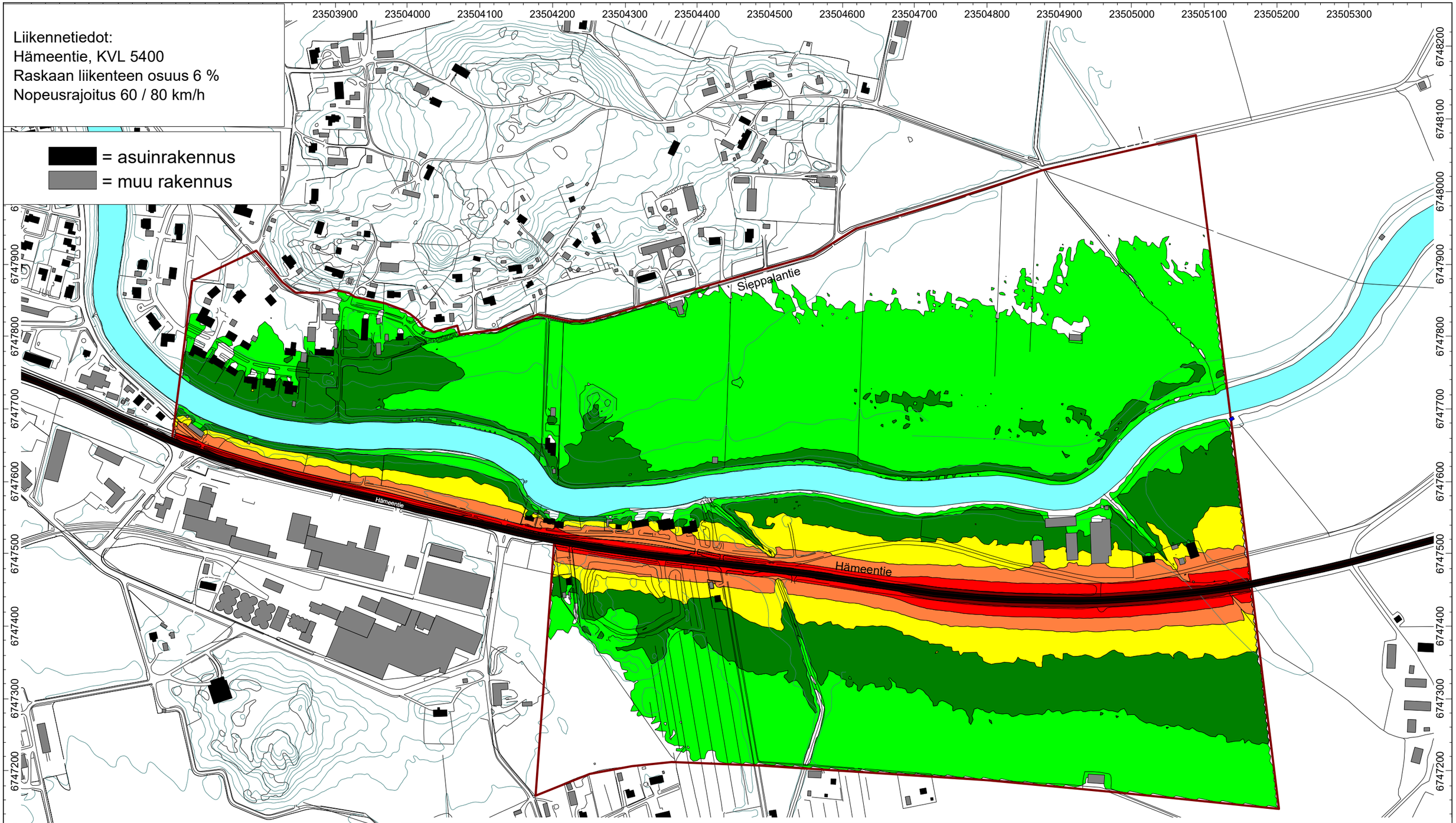

Liite 2A	ETRS-GK23 N2000	PR5220-Y02	Mittakaava 1:5000 (A3)	Laskentakorkeus 2 m maan pinnasta
	> 45 dB(A) > 50 dB(A) > 55 dB(A) > 60 dB(A) > 65 dB(A) > 70 dB(A)	**Liikennemeluselvitys.** **Hämeentien ympäristö, Loimaa.** **Nykyinen maankäyttö ja v. 2040 ennusteliikenne.** **Päiväajan keskiäänitaso LAeq7-22.**		
		25.3.2020	PROMETHOR	

Liikennetiedot:
Hämeentie, KVL 5400
Raskaan liikenteen osuus 6 %
Nopeusrajoitus 60 / 80 km/h

= asuinrakennus
= muu rakennus

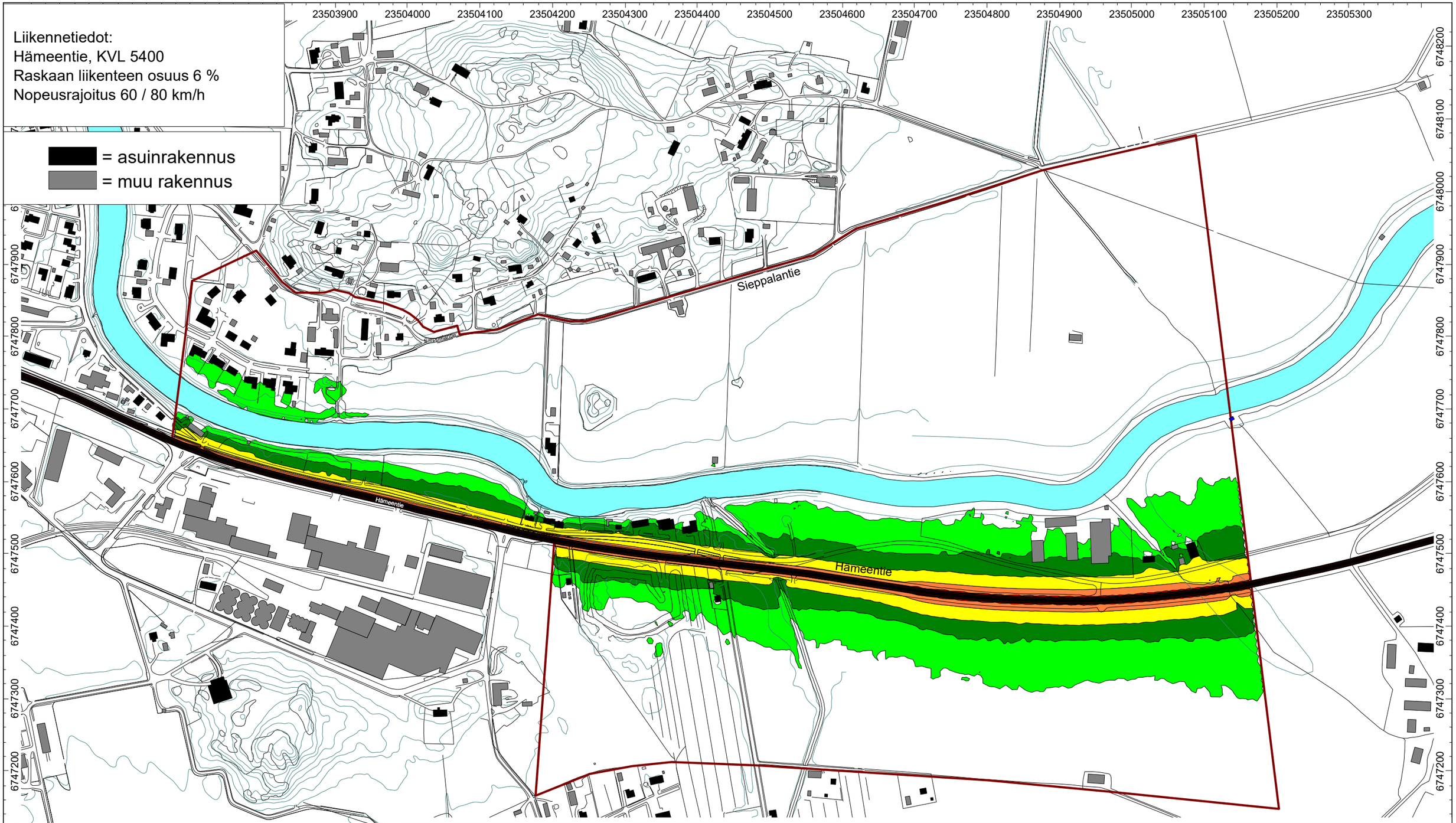

Liite 2B	ETRS-GK23 N2000	PR5220-Y02	Mittakaava 1:5000 (A3)	Laskentakorkeus 2 m maan pinnasta
	> 45 dB(A) > 50 dB(A) > 55 dB(A) > 60 dB(A) > 65 dB(A) > 70 dB(A)	**Liikennemeluselvitys.** **Hämeentien ympäristö, Loimaa.** **Nykyinen maankäyttö ja v. 2040 ennusteliikenne.** **Yöajan keskiäänitaso LAeq22-7.**		
		25.3.2020	PROMETHOR	