

# KTY-4 12

e=0.30


hule

KARTANOMÄNKATU

## ET

1:19

1:149











# 14 KTY-4

e=0.50  
km-1

# (NIITTUKULMA)

### MERKINTÖJEN SELITYKSET:

-  SUUNNITELTU AJORATA (ASFALTTI)
-  SUUNNITELTU MURSEKÄPÄÄLLYSTE
-  NURMETUS
-  SUUNNITELTU HULEVESIVIAMÄRI JA KAIVO
-  SUUNNITELTU JÄTEVESIVIAMÄRI
-  SUUNNITELTU VESIJOHTO
-  SUUNNITELTU AVO-OJA
-  SUUNNITELTU SALAOJA

Kortinrajat ETRS-GR23		Kortinrajat N2000		MITTAKAIVA	
RAKENNUSKOHTIEN NIMI JA OSIOT		RAKENNUSKESKIN SISÄLTÖ		1:500	
LOIMAAN KAUPUNKI Niittymäenkadun katusuunnitelma - Niittymäenkatu plv. 0-115		ASEMAPIIRUSTUS			
SUUNNITTELIJA SWECO Suomalainen engineering and design		TIEDOSTO E27848_kartta.dwg		ALUSTUS	
04.06.2021		TKA E27848.20		1.1	